





Deutsche Meisterschaft im Navigatio

Strecke 1

CP	Info	Beschreibung
	Sketch	
T/O		FP Hodenhagen EDVH
SP		Fluß unter roter Strasse TC 351 / 4,5 NM vom Flugplatz EDVH
WP 1		Kreuzung rote mit gelber und weisser Strasse TC 144 / 13,5 NM vom WP 02
WP 2		T Kreuzung gelbe mit weiße Strasse Flugplatz EDHU QDR 281 / 3,1 NM
WP 3		Eisenbahn unter gelber Strasse TC 065 / 4,9 NM vom MP1
MP 1		Kreisbogenmittelpunkt /T Kreuzung gelb-weiße Strasse Flugplatz EDHU QDR 286 / 13,9 NM
WP 4		Kirche TC 241 / 18,9 km vom WP 03
WP 5		Y Kreuzunggelbe Strasse vom WP 04 10,14 km süd-westl/ vom WP 06 11,5 NM westl.
WP 6		Fluß unter roter Strasse TC 264 / 10,7 NM vom flugplatz EDHU
WP 7		Kirche TC 026 / 14,6 km vom MP 2
MP 2		Kreisbogenmittelpunkt7 Y Kreuzung weiße Strasse Flugplatz EDVH QDM 127 / 26,0 km
WP 8		Kreuzung gelbe Strasse TC 227 / 15,5 km vom MP2
WP 9		weiße Strasse kreuzt Eisenbahn TC 264 / vom Flugplatz EDVH / TC 192 vom MP2
FP		Kirche FP EDVH QDR 025 / 3,6 NM
LDG		FP Hodenhagen EDVH

onsflug

Hodenhagen

Bemerkung
Abflug über
folge Kreisbogen westlich nach CP 4
folge Kreisbogen westlich nach CP 8
Ziellandefeld