










# Aufgabenblatt - 29. DMM NAV 2018 - 10./11.Mai 2018

## Wettbewerbsstrecke Nord / EDNL-EDNL

| Start-Nr. | Besatzung | Kennzeichen Muster | Wettbewerbsgeschwindigkeit |
|-----------|-----------|--------------------|----------------------------|
|           |           |                    |                            |

| CP  | Bild  | Beschreibung Wettbewerbsklasse   | Beschreibung Einsteigerklasse | Bemerkungen |
|-----|---|--|-------------------------------|-------------|
| SP  |    | in Karte markiert und eingetragen                                      |                               |             |
| CP1 |   | kleiner See neben Ortschaft<br>112° from EDMB<br>7,5 nm from EDMB      |                               |             |
| CP2 |  | Straße zw. Badeseen und A7 und Bahn<br>264° to EDMB<br>14,3 nm to EDMB |                               |             |
| CP3 |  | kleine Halbinsel in Baggersee<br>235° to ETHL<br>7,7 nm to ETHL        |                               |             |
| CP4 |   | Stauwehr an Fluss/Kanal<br>339° from ETHL<br>5,4 nm from ETHL          |                               |             |
| CP5 |  | Halbinsel in Baggersee mit Gebäude<br>099° to ETHL<br>8,0 nm to ETHL   |                               |             |

|      |   |  |  |  |
|------|---|--|--|--|
| CP6  |    | Badesee südlich<br>Ortschaft<br>6,1 nm from EDMB<br>12,8 nm from ETHL                  |  |  |
| CP7  |    | Baggersee-Halbinsel<br>347° to CP6<br>6,1 nm to CP6                                    |  |  |
| CP8  |   | Badesee neben<br>Bahnlinie<br>292° from EDNL<br>5,7 nm from EDNL                       |  |  |
| CP9  |   | Loch 15 auf Insel im See<br>298° from EDNL<br>10,3 nm to EDNL                          |  |  |
| CP10 |   | renaturierter Baggersee<br>am Waldrand<br>017° to CP9<br>8,5 nm to CP9<br>074° to EDNL |  |  |
| CP11 |   | Badesee-Halbinsel mit<br>Gebäude<br>222° from EDNL<br>11,3 nm from EDNL                |  |  |
| CP12 |   | Endmoränensee<br>176° from EDNL<br>6,2 nm to EDNL                                      |  |  |
| FP   |  | in Karte markiert und<br>eingetragen   |  |  |